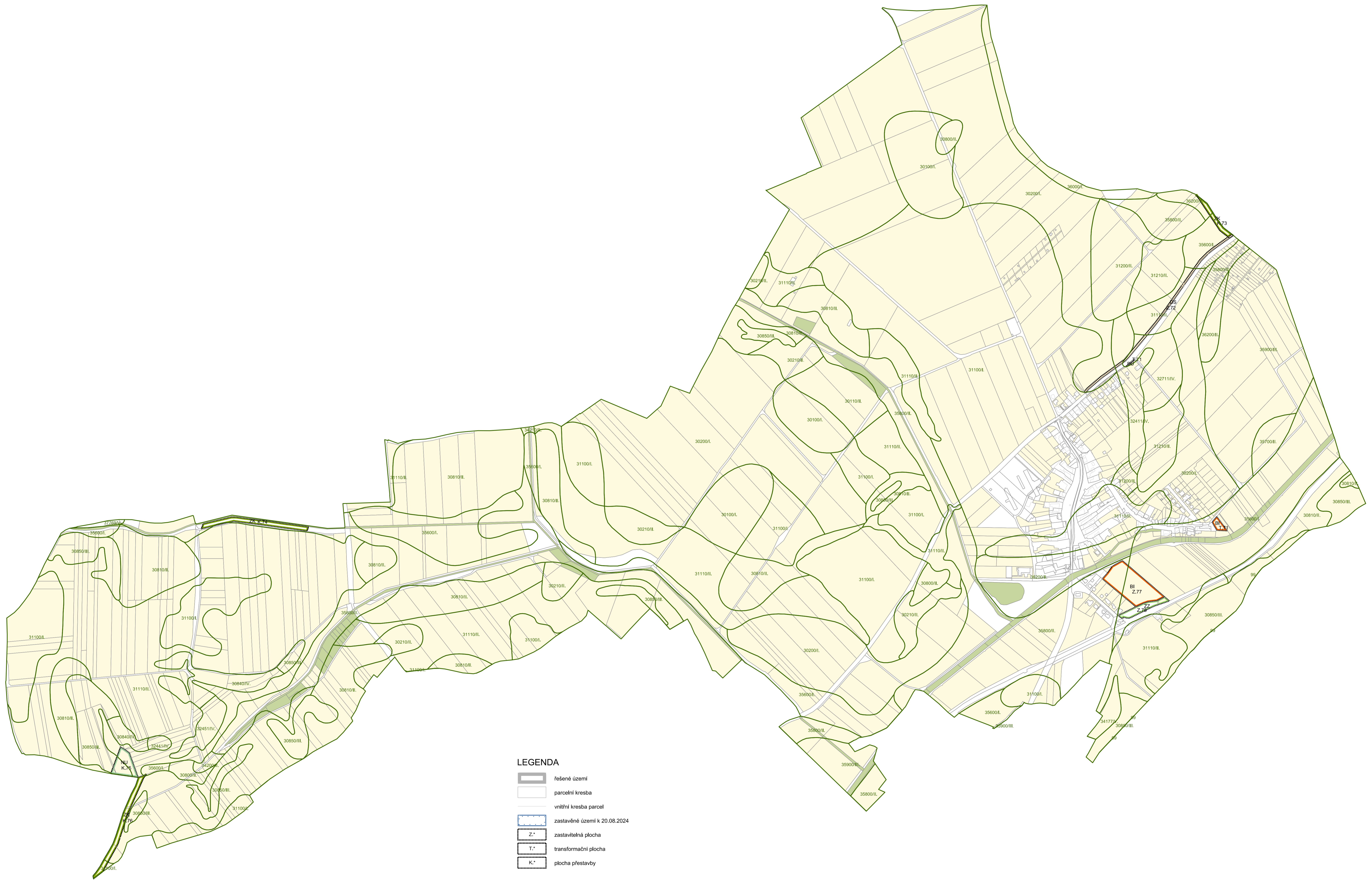


















ZMĚNA Č.1 ÚZEMNÍHO PLÁNU JAROHNĚVICE




LEGENDA

-  řešené území
-  parcelní kresba
-  vnitřní kresba parcel
-  zastavěné území k 20.08.2024
-  zastavitelná plocha
-  transformační plocha
-  plocha přestavby

-  BI - bydlení individuální - Návrh
-  DS - doprava silniční - Návrh
-  PU - veřejná prostranství všeobecná - Návrh
-  ZK - zeleň krajinná - Návrh
-  NU - přírodní všeobecné - Návrh

-  75800/II. hranice BPEJ s kódovým označením a třídou ochrany ZPF
-  pozemky ZPF
-  pozemky určené k plnění funkcí lesa
-  ostatní pozemky



OBJEDNATEL: OBEC JAROHNĚVICE		PORADOVATEL: MĚSTSKÝ ÚŘAD KROMĚŘÍZ		DATUM ZPRACOVÁNÍ: 17.07.2025	
ZAKÁZKOVÉ ČÍSLO: K-2-24		ODPOVĚDNÝ PROJEKTANT: ING. ARCH. MILAN KROUŽAN		ÚČEL (ETAPA) ZPRACOVÁNÍ: DOKUMENTACE KE SPOLÉČNÉMU JEDNÁNÍ A K VEŘEJNÉMU PROJEDNÁNÍ Příloha č.4	
ZMĚNA Č.1 ÚZEMNÍHO PLÁNU JAROHNĚVICE				ODŮVODNĚNÍ	
OBSAH: VÝKRES ZÁBORU ZPF A PUPFL		MĚŘÍTKO: 1 : 5 000	DATUM: 07/2025	V.Č.: P4-4	